





























# PREFECTURA NAVAL ARGENTINA




## AUTORIDAD MARITIMA

### REGISTRO DEL ESTADO DE LOS RIOS

Puerto	Río	Ult. Registro	Variación	Periodo (Hs.)	Fecha - Hora	Estado		Registro Anterior	Fecha Anterior	Alerta	Evacuación
CAXIA (BRASIL)	IGUAZU	1,58	-14,22	24	11/ENE/19 - 0900	BAJA		15,8	10/ENE/19 - 0900	-	-
REPRESA CAPANEMA (BRASIL)	IGUAZU	19,86	1,95	24	11/ENE/19 - 0900	CRECE		17,91	10/ENE/19 - 0900	-	-
ANDRESITO	IGUAZU	1,4	0,14	12	11/ENE/19 - 1200	CRECE		1,26	11/ENE/19 - 0000	10,5	13,5
IGUAZU	IGUAZU	12,6	0,4	12	11/ENE/19 - 1200	CRECE		12,2	11/ENE/19 - 0000	25	28
PILCOMAYO	PARAGUAY	0	0	12	11/ENE/19 - 1200	S/E.		0	11/ENE/19 - 0000	5,35	6
BOUVIER	PARAGUAY	0	0	12	11/ENE/19 - 1200	S/E.		0	11/ENE/19 - 0000	6	6,4
FORMOSA	PARAGUAY	6,16	0	12	11/ENE/19 - 1200	ESTAC.		6,16	11/ENE/19 - 0000	7,8	8,3
BERMEJO	PARAGUAY	0	0	12	11/ENE/19 - 1200	S/E.		0	11/ENE/19 - 0000	6,5	7
ISLA DEL CERRITO	PARAGUAY	3,7	0,04	12	11/ENE/19 - 1200	CRECE		3,66	11/ENE/19 - 0000	6,2	6,8
GUAYRA (BRASIL)	PARANA	1,1	-10,45	24	11/ENE/19 - 0900	BAJA		11,55	10/ENE/19 - 0900	-	-
REPRESA ITAIPU (BRASIL)	PARANA	9,85	-0,27	24	11/ENE/19 - 0900	BAJA		10,12	10/ENE/19 - 0900	-	-
LIBERTAD	PARANA	14	0,4	12	11/ENE/19 - 1200	CRECE		13,6	11/ENE/19 - 0000	29	31
ELDORADO	PARANA	0	0	12	11/ENE/19 - 1200	S/E.		0	11/ENE/19 - 0000	23	25
LIBERTADOR	PARANA	8,3	0,1	12	11/ENE/19 - 1200	CRECE		8,2	11/ENE/19 - 0000	14,5	15,5
PUERTO MANI	PARANA	0	0	12	11/ENE/19 - 1200	S/E.		0	11/ENE/19 - 0000	9,5	10
SANTA ANA	PARANA	7,44	-0,02	12	11/ENE/19 - 1200	BAJA		7,46	11/ENE/19 - 0000	9,3	9,8
POSADAS	PARANA	9,8	0	12	11/ENE/19 - 1200	ESTAC.		9,8	11/ENE/19 - 0000	11	12
ITUZAINGO	PARANA	1	-0,1	12	11/ENE/19 - 1200	BAJA		1,1	11/ENE/19 - 0000	3,5	4
ITA IBATE	PARANA	1,76	0,04	12	11/ENE/19 - 1200	CRECE		1,72	11/ENE/19 - 0000	7	7,5
ITATI	PARANA	3,2	0,02	12	11/ENE/19 - 1200	CRECE		3,18	11/ENE/19 - 0000	6,8	7,5
PASO DE LA PATRIA	PARANA	3,46	0,03	12	11/ENE/19 - 1200	CRECE		3,43	11/ENE/19 - 0000	6,5	7
CORRIENTES	PARANA	3,64	0,03	12	11/ENE/19 - 1200	CRECE		3,61	11/ENE/19 - 0000	6,5	7
BARRANQUERAS	PARANA	3,68	0,03	12	11/ENE/19 - 1200	CRECE		3,65	11/ENE/19 - 0000	6	6,5
EMPEDRADO	PARANA	3,55	0	12	11/ENE/19 - 1200	ESTAC.		3,55	11/ENE/19 - 0000	6,5	6,7
BELLA VISTA	PARANA	3,86	0,06	12	11/ENE/19 - 1200	CRECE		3,8	11/ENE/19 - 0000	6	6,4

Puerto	Río	Ult. Registro	Variación	Periodo (Hs.)	Fecha - Hora	Estado		Registro Anterior	Fecha Anterior	Alerta	Evacuación
GOYA	PARANA	4,18	0,05	12	11/ENE/19 - 1200	CRECE		4,13	11/ENE/19 - 0000	5,2	5,7
RECONQUISTA	PARANA	3,95	0,02	12	11/ENE/19 - 1200	CRECE		3,93	11/ENE/19 - 0000	5,1	5,3
ESQUINA	PARANA	4,05	0	12	11/ENE/19 - 1200	ESTAC.		4,05	11/ENE/19 - 0000	5	5,4
LA PAZ	PARANA	5	0	12	11/ENE/19 - 1200	ESTAC.		5	11/ENE/19 - 0000	5,8	6,15
SANTA ELENA	PARANA	5,09	0	12	11/ENE/19 - 1200	ESTAC.		5,09	11/ENE/19 - 0000	6,9	7,25
HERNANDARIAS	PARANA	4,65	0,02	12	11/ENE/19 - 1200	CRECE		4,63	11/ENE/19 - 0000	5,5	6
PARANA	PARANA	4,23	-0,02	12	11/ENE/19 - 1200	BAJA		4,25	11/ENE/19 - 0000	4,7	5
SANTA FE	PARANA	4,44	0,02	12	11/ENE/19 - 1200	CRECE		4,42	11/ENE/19 - 0000	5,3	5,7
DIAMANTE	PARANA	4,79	0	12	11/ENE/19 - 1200	ESTAC.		4,79	11/ENE/19 - 0000	5,3	5,5
VICTORIA	PARANA	4,75	0	6	11/ENE/19 - 1800	ALERTA ESTAC.		4,75	11/ENE/19 - 1200	4,6	4,9
SAN LORENZO	PARANA	4,66	0	12	11/ENE/19 - 1200	ESTAC.		4,66	11/ENE/19 - 0000	5,2	5,7
ROSARIO	PARANA	4,28	0	12	11/ENE/19 - 1200	ESTAC.		4,28	11/ENE/19 - 0000	5	5,3
VILLA CONSTITUCION	PARANA	3,78	0,09	12	11/ENE/19 - 1200	CRECE		3,69	11/ENE/19 - 0000	4	4,5
SAN NICOLAS	PARANA	3,4	0,02	12	11/ENE/19 - 1200	CRECE		3,38	11/ENE/19 - 0000	4,2	5
RAMALLO	PARANA	3,08	0,03	12	11/ENE/19 - 1200	CRECE		3,05	11/ENE/19 - 0000	3,5	4
SAN JAVIER (SANTA FE)	SAN JAVIER	5,87	0	12	11/ENE/19 - 1200	ESTAC.		5,87	11/ENE/19 - 0000	6	6,5
SAN PEDRO	DELTA PARANA	2,66	0,06	12	11/ENE/19 - 1200	CRECE		2,6	11/ENE/19 - 0000	3,4	3,6
BARADERO	DELTA PARANA	2,48	0,14	12	11/ENE/19 - 1200	CRECE		2,34	11/ENE/19 - 0000	2,7	3,1
ZARATE	DELTA PARANA	1,35	-0,45	12	11/ENE/19 - 1200	BAJA		1,8	11/ENE/19 - 0000	2,2	2,4
CAMPANA	DELTA PARANA	1,1	-0,6	12	11/ENE/19 - 1200	BAJA		1,7	11/ENE/19 - 0000	2,2	2,45
ESCOBAR	DELTA PARANA	1	-1	12	11/ENE/19 - 1200	BAJA		2	11/ENE/19 - 0000	3	3,5
CANAL NUEVO	DELTA PARANA	2,51	-0,11	12	11/ENE/19 - 1200	BAJA		2,62	11/ENE/19 - 0000	2,85	3
PUERTO RUIZ (RIO GUALEGUAY)	DELTA PARANA	3,64	0	12	11/ENE/19 - 1200	ESTAC.		3,64	11/ENE/19 - 0000	4,5	5
IBICUY	DELTA PARANA	1,65	0	12	11/ENE/19 - 1200	ESTAC.		1,65	11/ENE/19 - 0000	2	2,3
GUAZUCITO	DELTA PARANA	1,65	-0,3	12	11/ENE/19 - 1200	BAJA		1,95	11/ENE/19 - 0000	2,2	2,4
MARTIN GARCIA	DELTA PARANA	1,25	-0,85	12	11/ENE/19 - 1200	BAJA		2,1	11/ENE/19 - 0000	2,5	5
TIGRE	DELTA PARANA	1,3	-0,9	12	11/ENE/19 - 1200	BAJA		2,2	11/ENE/19 - 0000	3,3	3,8
DIQUE LUJAN	DELTA PARANA	1,35	-0,65	12	11/ENE/19 - 1200	BAJA		2	11/ENE/19 - 0000	2,3	2,8

Puerto	Río	Ult. Registro	Variación	Periodo (Hs.)	Fecha - Hora	Estado		Registro Anterior	Fecha Anterior	Alerta	Evacuación
CHANA MINI	DELTA PARANA	2,4	-0,75	12	11/ENE/19 - 1200	BAJA		3,15	11/ENE/19 - 0000	3,2	3,8
SAN FERNANDO	DELTA PARANA	1,3	-0,9	12	11/ENE/19 - 1200	BAJA		2,2	11/ENE/19 - 0000	3	3,5
SAN ISIDRO	DELTA PARANA	1,2	-1	12	11/ENE/19 - 1200	BAJA		2,2	11/ENE/19 - 0000	3	3,5
OLIVOS	DELTA PARANA	1	-1,6	12	11/ENE/19 - 1200	BAJA		2,6	11/ENE/19 - 0000	3	3,8
BUENOS AIRES	DE LA PLATA	1	-1,03	12	11/ENE/19 - 1200	BAJA		2,03	11/ENE/19 - 0000	3,3	3,9
LA PLATA	DE LA PLATA	1	-0,9	12	11/ENE/19 - 1200	BAJA		1,9	11/ENE/19 - 0000	2,5	2,8
BRAGA	DE LA PLATA	1,3	-1,1	12	11/ENE/19 - 1200	BAJA		2,4	11/ENE/19 - 0000	2,8	3,2
SANTA TERESITA	DE LA PLATA	1,18	0,06	12	11/ENE/19 - 1200	CRECE		1,12	11/ENE/19 - 0000	2,6	5
ATALAYA	DE LA PLATA	0	0	12	11/ENE/19 - 1200	S/E.		0	11/ENE/19 - 0000	2,8	3
SAN JAVIER	URUGUAY	2,48	-0,02	12	11/ENE/19 - 0000	BAJA		2,5	10/ENE/19 - 1200	8	10
PUERTO CONCEPCION	URUGUAY	2,54	0,12	12	11/ENE/19 - 0000	CRECE		2,42	10/ENE/19 - 1200	15,5	16,5
GARRUCHOS	URUGUAY	3,29	0,14	12	11/ENE/19 - 0000	CRECE		3,15	10/ENE/19 - 1200	12	14
SANTO TOME	URUGUAY	5,69	0,23	12	11/ENE/19 - 1200	CRECE		5,46	11/ENE/19 - 0000	11,5	12,5
ALVEAR	URUGUAY	6,94	0,38	12	11/ENE/19 - 1200	CRECE		6,56	11/ENE/19 - 0000	9,5	11
LA CRUZ	URUGUAY	7,26	0,42	12	11/ENE/19 - 1200	CRECE		6,84	11/ENE/19 - 0000	9,5	11,5
YAPEYU	URUGUAY	6,97	0,58	12	11/ENE/19 - 1200	CRECE		6,39	11/ENE/19 - 0000	9,5	10,5
PASO DE LOS LIBRES	URUGUAY	6,96	0,44	12	11/ENE/19 - 0000	CRECE		6,52	10/ENE/19 - 1200	7,5	8,5
BOMPLAND	URUGUAY	6,18	0,44	12	11/ENE/19 - 0000	CRECE		5,74	10/ENE/19 - 1200	7,9	10,8
MONTE CASEROS	URUGUAY	6,21	0,28	12	11/ENE/19 - 1200	CRECE		5,93	11/ENE/19 - 0000	7,5	8,5
MOCORETA	URUGUAY	8,2	-0,06	12	11/ENE/19 - 1200	BAJA		8,26	11/ENE/19 - 0000	10,3	12
FEDERACION	URUGUAY	1,67	0,02	12	11/ENE/19 - 1200	CRECE		1,65	11/ENE/19 - 0000	3,9	4,2
FEDERACION EMBALSE	URUGUAY	33,92	0,02	12	11/ENE/19 - 1200	CRECE		33,9	11/ENE/19 - 0000	36,15	36,45
SALTO GRANDE ARRIBA	URUGUAY	33,77	0,05	12	11/ENE/19 - 1200	CRECE		33,72	11/ENE/19 - 0000	35,5	36
SALTO GRANDE ABAJO	URUGUAY	13,95	-0,03	12	11/ENE/19 - 1200	BAJA		13,98	11/ENE/19 - 0000	17,3	17,8
CONCORDIA	URUGUAY	11,08	0,08	6	11/ENE/19 - 1200	ALERTA CRECE		11	11/ENE/19 - 0600	11	12,5
COLON	URUGUAY	6,5	0,4	12	11/ENE/19 - 1200	CRECE		6,1	11/ENE/19 - 0000	7,1	7,9
CONCEPCION DEL URUGUAY	URUGUAY	4,96	0,46	12	11/ENE/19 - 1200	CRECE		4,5	11/ENE/19 - 0000	5,3	6,3
CAMPICHUELO	URUGUAY	3,96	0,36	12	11/ENE/19 - 1200	CRECE		3,6	11/ENE/19 - 0000	5,3	6,3

Puerto	Rio	Ult. Registro	Variación	Periodo (Hs.)	Fecha - Hora	Estado		Registro Anterior	Fecha Anterior	Alerta	Evacuación
PARANACITO	URUGUAY	2,3	-0,07	6	11/ENE/19 - 1200	ALERTA BAJA		2,37	11/ENE/19 - 0600	2,3	2,6
GUALEGUAYCHU	GUALEGUAYCHU	3,02	0,14	12	11/ENE/19 - 1200	CRECE		2,88	11/ENE/19 - 0000	3,5	3,8
BOCA GUALEGUAYCHU	GUALEGUAYCHU	2,82	0,16	12	11/ENE/19 - 1200	CRECE		2,66	11/ENE/19 - 0000	2,9	3,1

#### FUENTES y ACLARACIONES:

- Los datos de los hidrómetros argentinos son obtenidos por la Prefectura Naval Argentina y los valores están expresados en Mts..
- La información de Brasil, son datos suministrados por las diferentes administraciones y autoridades brasileñas a cargo de las represas respectivas.
- Los valores indicados para las estaciones Caixa, Capanema, Guayra e Itaipu, corresponden a caudales referenciados en metros cúbicos por segundo (m3/seg), los cuales deberán ser multiplicados por mil (1000).

Generado el: 11/01/2019 17:35